

[touren.labut.at](https://touren.labut.at)

## Lobau – Nationalpark Donau-Auen

Die Lobau ist ein 22 km<sup>2</sup> großer Teil des Auengebietes der Donau, welches sich am Donauufer zwischen Wien und der Mündung der March erstreckt.

- ① [de.wikipedia.org](https://de.wikipedia.org) – Lobau
- ① [de.wikipedia.org](https://de.wikipedia.org) – Nationalpark Donau-Auen
- ① [donauauen.at](https://donauauen.at) – Nationalpark Donau-Auen



Diese Website nutzt Cookies um einen optimalen Service zu bieten.

OK

[Datenschutzerklärung](#)





## Tour 1: Rundweg Obere Lobau

Ausgangspunkt ist die Haltestelle **Raffineriestraße Biberhaufenweg** der Bus Linie 92B (erreichbar von U2 Donaustadtbrücke).



Der Rundweg beginnt nahe beim **Roten Hiasl** und dem **Nationalparkhaus Dechantweg**. In der abgebildeten Route unternehmen wir einen Streifzug zur **Dechantlacke**, überqueren den **Josefsteg** und gelangen zur **Vorwerkstraße**. Beim **Vorwerk** bietet sich ein Abstecher zum **Bibergehege** an. In Richtung **Groß-Enzersdorf** erreichen wir das **Uferhaus Staudigl**, folgen dann der **Lobaustraße** und biegen nach dem Sportplatz wieder in den Nationalpark ein. Wir orientieren uns nun an den Wegtafeln in Richtung **Essling**, kommen beim **Gasthaus Hansi** vorbei und sind nach etwa 17,5 Kilometer wieder beim Ausgangspunkt.

Diese Website nutzt Cookies um einen optimalen Service zu bieten.

OK

Datenschutzerklärung

Startziel:	Raffineriestraße Biberhaufenweg, Wien-Donaustadt (Bus 92B)
Route:	Biberhaufenweg – Roter Hiasl – Nationalparkhaus – Dechantweg – Dechantlacke – Josefsteg – Vorwerkstraße – Vorwerk – Bibergehege – Groß-Enzersdorf – Uferhaus (8,2 km) – Lobaustraße – Vorwerkstraße – Esslinger Furt – Gasthaus Hansi (12,2 km) – Josefsteg – Dechantlacke – Nationalparkhaus
Länge:	ca. 17,5 Kilometer

## Tour 2: Biberhaufenweg nach Groß-Enzersdorf

Ausgangspunkt ist die Haltestelle **Raffineriestraße Biberhaufenweg** der Bus Linie 92B.



Diese Tour verläuft – ähnlich wie der Rundweg – über die **Dechantlacke** und den **Josefsteg** zum **Uferhaus Staudigl**. Von der **Lobaustraße** kommen wir nach dem Sportplatz wieder in den Nationalpark. Diesen verlassen wir über das **Egerer Brückl** und können über die **Augasse** und **Lobaustraße** die Haltestelle **Groß-Enzersdorf** der Bus Linie 26A erreichen.

↓ [gpx \(Hinweis\)](#)

Start:	Raffineriestraße Biberhaufenweg, Wien-Donaustadt (Bus 92B)
Route:	Biberhaufenweg – Roter Hiasl – Nationalparkhaus – Dechantweg – Dechantlacke – Josefsteg – Vorwerkstraße – Vorwerk – Groß-Enzersdorf – Uferhaus – Lobaustraße – Vorwerkstraße – Egerer Brückl – Augasse – Lobaustraße
Ziel:	Groß-Enzersdorf, NÖ (Bus 26A in Richtung Kagran)
Länge:	ca. 11 Kilometer

## Tour 3: Rundweg Obere und Untere Lobau

Diese Website nutzt Cookies um einen optimalen Service zu bieten.

OK

[Datenschutzerklärung](#)





Nach der **Dechantlacke** überschreiten wir den **Josefsteg** und gelangen über die **Vorwerkstraße** und den **Esslinger Furt** nach **Groß-Enzersdorf**. Nahe beim **Uferhaus Staudigl** orientieren wir uns an den Wegtafeln in Richtung **Untere Lobau**. Über den **Gänsehaufen** erreichen wir die **Donau**, welcher wir am **Treppelweg** folgen. Nach Rückkehr in den Nationalpark steuern wir die **Panozzalacke** an und kommen am **Napoleon Hauptquartier** sowie dem **Knusperhäuschen** vorbei. Nach etwa 31 Kilometer kann der Rundweg am **Biberhaufenweg** abgeschlossen werden.

↓ gpx (Hinweis)

Start/Ziel:	Raffineriestraße Biberhaufenweg, Wien-Donaustadt (Bus 92B)
Route:	Biberhaufenweg – Roter Hiasl – Nationalparkhaus – Dechantweg – Dechantlacke – Josefsteg – Vorwerkstraße – Esslinger Furt – Groß-Enzersdorf – Uferhaus – Untere Lobau – Kühwörter Wasser – Gänsehaufen – Hubertusdamm – Treppelweg – Hubertusdamm – Ölhafen – Lobgrund – Napoleon Hauptquartier – Zum Knusperhäuschen – Panozzalacke – Josefsteg – Dechantlacke – Nationalparkhaus
Länge:	ca. 31 Kilometer

## Tour 4: Rundweg Panozzalacke (Variante 1)

Ausgangspunkt ist die Haltestelle **Lobgrundstraße** der Bus Linie 92B.



Diese Website nutzt Cookies um einen optimalen Service zu bieten.

OK

Datenschutzerklärung



Wir überqueren den Parkplatz der **Panozzalacke** und sind über das **Napoleon Hauptquartier** unterwegs zum **Knusperhäuschen**. Die **Napoleonsteine** in der Lobau sollen an die Schlacht bei Aspern und Essling im Jahr 1809 erinnern. Über die **Vorwerkstraße** kommen wir nach **Groß-Enzersdorf** und könnten nach knapp 8 Kilometern eine Rast im **Uferhaus Staudigl** einlegen. Der beschriebene **Rundweg Panozzalacke** führt zum Ausgangspunkt zurück.

📄 [gpx \(Hinweis\)](#)

📍 [wien.gv.at](#) – Napoleon-Rundwanderweg

📍 [austria-forum.org](#) – Napoleonsteine in der Lobau

Start/Ziel:	Lobgrundstraße, Wien-Donaustadt (Bus 92B)
Route:	Lobgrundstraße – Parkplatz Panozzalacke – Napoleon Hauptquartier – Zum Knusperhäuschen -Vorwerkstraße – Vorwerk – Groß-Enzersdorf – Uferhaus – Parkplatz Panozzalacke – Lobgrundstraße
Länge:	ca. 13 Kilometer

## Tour 5: Rundweg Panozzalacke (Variante 2)

Ausgangspunkt ist die Haltestelle **Raffineriestraße Biberhaufenweg** der Bus Linie 92B.



Nach der **Dechantlacke** überschreiten wir den **Josefsteg** und sind unterwegs zur **Vorwerkstraße**. Wir orientieren uns an den Wegtafeln zur **Panozzalacke** und kommen nach dem **Napoleon Hauptquartier** am **Knusperhäuschen** vorbei. Es ist nun nicht mehr allzu weit zum **Nationalparkhaus**, wo wir den Rundweg nach weniger als 10 Kilometer abschließen können.

Diese Website nutzt Cookies um einen optimalen Service zu bieten.


OK

Datenschutzerklärung


Route:	Biberhaufenweg – Roter Hiasl – Nationalparkhaus – Dechantweg – Dechantlacke – Josefsteg – Vorwerkstraße – Napoleonsteinstraße – Parkplatz Panozzalacke – Napoleon Hauptquartier – Zum Knusperhäuschen – Josefsteg – Dechantlacke – Nationalparkhaus
Länge:	ca. 9,5 Kilometer

## Tour 6: Schönau an der Donau nach Groß-Enzersdorf

Ausgangspunkt ist die Haltestelle **Schönau an der Donau Ortsmitte** des Regionalbus (erreichbar von Groß-Enzersdorf).



Von der Bus Haltestelle beim Gemeindeamt von **Schönau an der Donau** ist der **Donauradweg** etwa einen Kilometer entfernt. Auf Basis der Wegtafeln in Richtung **Wien** biegen wir dann rechts zum **Gänsehaufen** ein und durchstreifen die Donau-Auen. Nach 11,5 km kommen wir beim **Uferhaus Staudigl** vorbei, folgen der **Lobastraße** und schwenken nach dem Sportplatz wieder in den Nationalpark ein. Diesen verlassen wir beim **Egerer Brückl** und können uns über die **Augasse** sowie die **Lobastraße** auf den Weg zur Haltestelle **Groß-Enzersdorf** der Bus Linie 26A machen.







Diese Website nutzt Cookies um einen optimalen Service zu bieten.

OK

Datenschutzerklärung

Start:	Schönau an der Donau Ortsmitte, NÖ (Regionalbus)
Route:	Schönau an der Donau – Fährstraße – Donauradweg – Untere Lobau – Gänsehaufen Traverse – Mühlleiten – Groß-Enzersdorf – Uferhaus (11,5 km) – Lobaustraße – Vorwerkstraße – Egerer Brückl – Augasse – Lobaustraße
Ziel:	Groß-Enzersdorf, NÖ (Bus 26A)
Länge:	ca. 15 Kilometer

### Gastronomie

-  [uferhaus-staudigl.at](https://uferhaus-staudigl.at) – Uferhaus Staudigl (Groß-Enzersdorf)
-  [roterhiasl.at](https://roterhiasl.at) – Roter Hiasl (Biberhaufenweg)
-  [gasthaus-hansi.at](https://gasthaus-hansi.at) – Gasthaus Hansi (Essling)
-  [facebook.com](https://facebook.com) – Zum Knusperhäuschen Jausenstation (Panozzalacke)

### Weitere Ausflüge in den Donau-Auen

- [touren.labut.at](https://touren.labut.at) – Auen bei Fischamend, Orth an der Donau und Eckartsau
- [touren.labut.at](https://touren.labut.at) – Stockerauer Au
- [touren.labut.at](https://touren.labut.at) – Donau-Auen – Wien nach Hainburg
- [touren.labut.at](https://touren.labut.at) – rundumadum Wanderweg (Etappen 14, 15, 16)
- [touren.labut.at](https://touren.labut.at) – Jakobsweg Römerland Carnuntum

[Share](#)
[Tweet](#)
[Whatsapp](#)
[Email](#)

 [Wasserwege](#)

 [Donau-Auen, Lobau](#)

### 1 Gedanke zu „Lobau – Nationalpark Donau-Auen“

Pingback: Wo wollt ihr den 1 spannenden Naturworkshop mit uns im Sommer erleben? – One world for every nation

### Schreibe einen Kommentar

Diese Website nutzt Cookies um einen optimalen Service zu bieten.

OK

[Datenschutzerklärung](#)



Website

Kommentar abschicken

## Suche

---

Suche ...

## Kategorien

---

Kategorie auswählen



## Social Media

---

 /pedrostouren

[Impressum](#) [Datenschutzerklärung](#)

[touren.labut.at](https://touren.labut.at)

Diese Website nutzt Cookies um einen optimalen Service zu bieten.

[OK](#)

[Datenschutzerklärung](#)